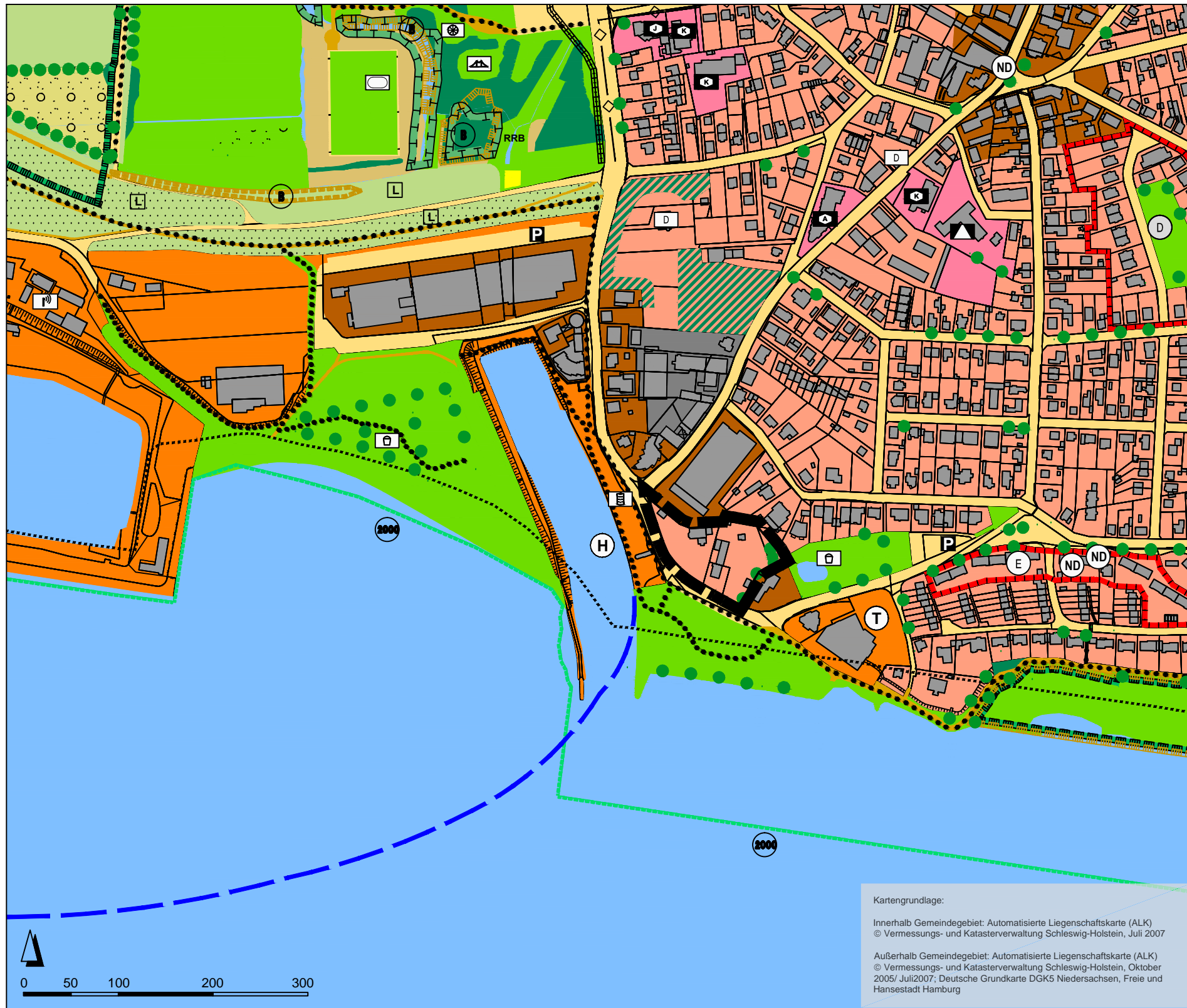



Landschaftsplan 2009, 3. Teilfortschreibung durch Berichtigung aufgrund des B-Plans Nr. 20b "Strandweg - Teilbereich Treppenviertel, Süd"




Zeichenerklärung

Art der baulichen Nutzung

 Wohnbauflächen

Sonstige Planzeichen

 Grenze des räumlichen Geltungsbereiches der 3. Teilfortschreibung

Kartengrundlage:

Innerhalb Gemeindegebiet: Automatisierte Liegenschaftskarte (ALK)
© Vermessungs- und Katasterverwaltung Schleswig-Holstein, Juli 2007

Außerhalb Gemeindegebiet: Automatisierte Liegenschaftskarte (ALK)
© Vermessungs- und Katasterverwaltung Schleswig-Holstein, Oktober 2005/ Juli 2007; Deutsche Grundkarte DGK5 Niedersachsen, Freie und Hansestadt Hamburg



Landschaftsplan 2009, 3. Teilfortschreibung durch Berichtigung des B-Plans Nr. 20b "Strandweg - Teilbereich Treppenviertel, Süd"

29.10.2015

bearb.: May

gez.: Be

Stadt Wedel
Stadt- und Landschaftsplanung

W:\Daten FD 2-61\landschaftsplanung\landschaftsplan\LP2009_
Fortschreibungen\Teilfortschreibungen_LP_Entwicklung_2015.dwg

Maßstab
1:5.000