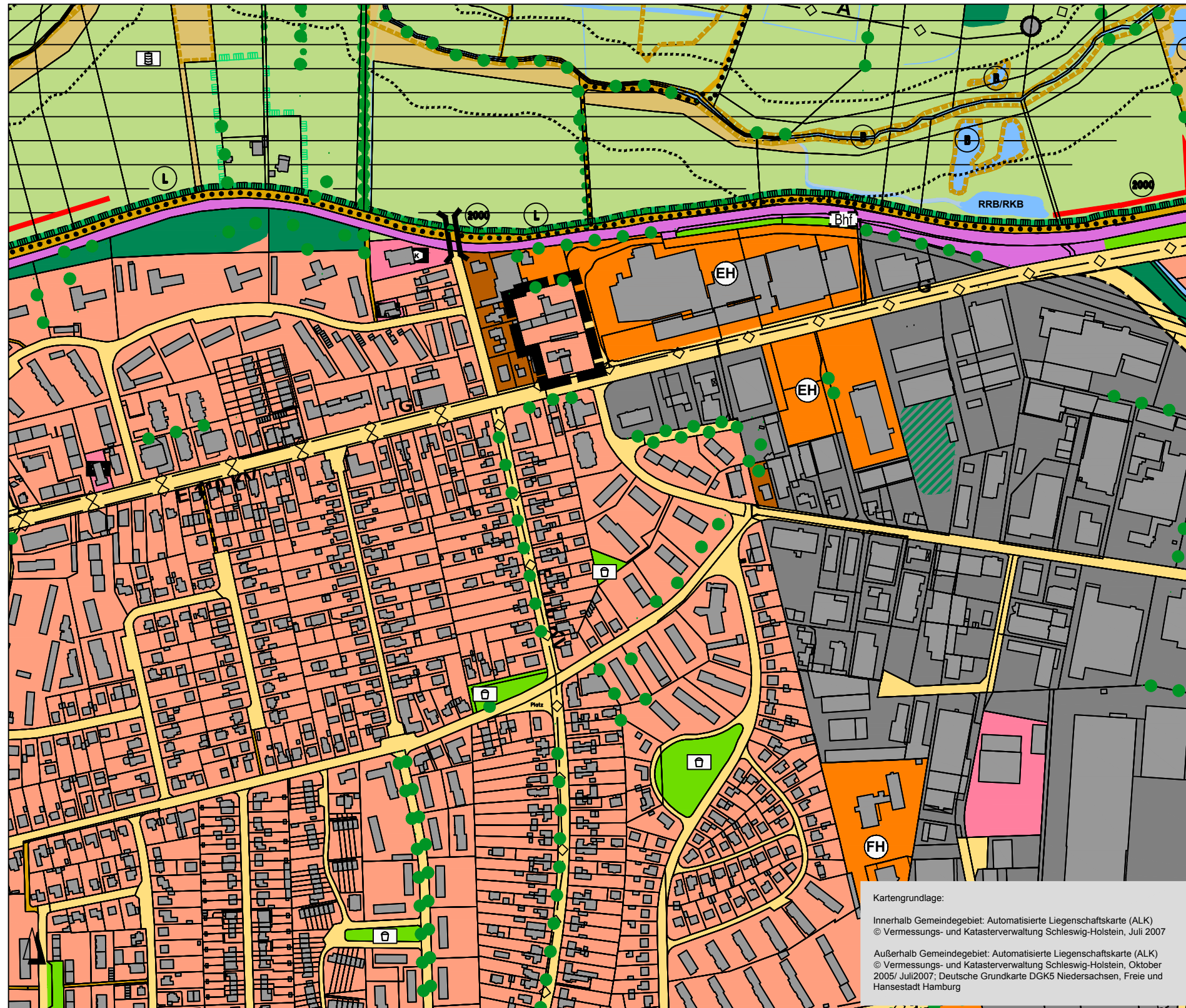



Landschaftsplan 2009, 8. Teilfortschreibung durch Berichtigung aufgrund des vorhabenbezogenen Bebauungsplans Nr. 55 a „Aukamp Ost“




Kartengrundlage:
 Innerhalb Gemeindegebiet: Automatisierte Liegenschaftskarte (ALK)
 © Vermessungs- und Katasterverwaltung Schleswig-Holstein, Juli 2007
 Außerhalb Gemeindegebiet: Automatisierte Liegenschaftskarte (ALK)
 © Vermessungs- und Katasterverwaltung Schleswig-Holstein, Oktober 2005/ Juli 2007; Deutsche Grundkarte DGK5 Niedersachsen, Freie und Hansestadt Hamburg

Zeichenerklärung

Art der baulichen Nutzung

 Wohnbauflächen

Sonstige Planzeichen

 Grenze des räumlichen Geltungsbereiches der 8. Teilfortschreibung

 Landschaftsplan 2009, 8. Teilfortschreibung durch Berichtigung aufgrund vorhabenbezogenen Bebauungsplans Nr. 55 a „Aukamp Ost“		
21.07.2020	Stadt Wedel	
bearb.: Ma	Stadt- und Landschaftsplanung	
gez.: Tw	W:\Daten FD 2-61\landschaftsplanung\landschaftsplan\LP2009_Fortschreibungen\8Teilfortschreibung\8_Teilfortschreibungen_LP_Entwicklung.dwg	Maßstab 1:5.000